

Утверждена

(наименование документа об утверждении, включая наименования органов государственной власти или

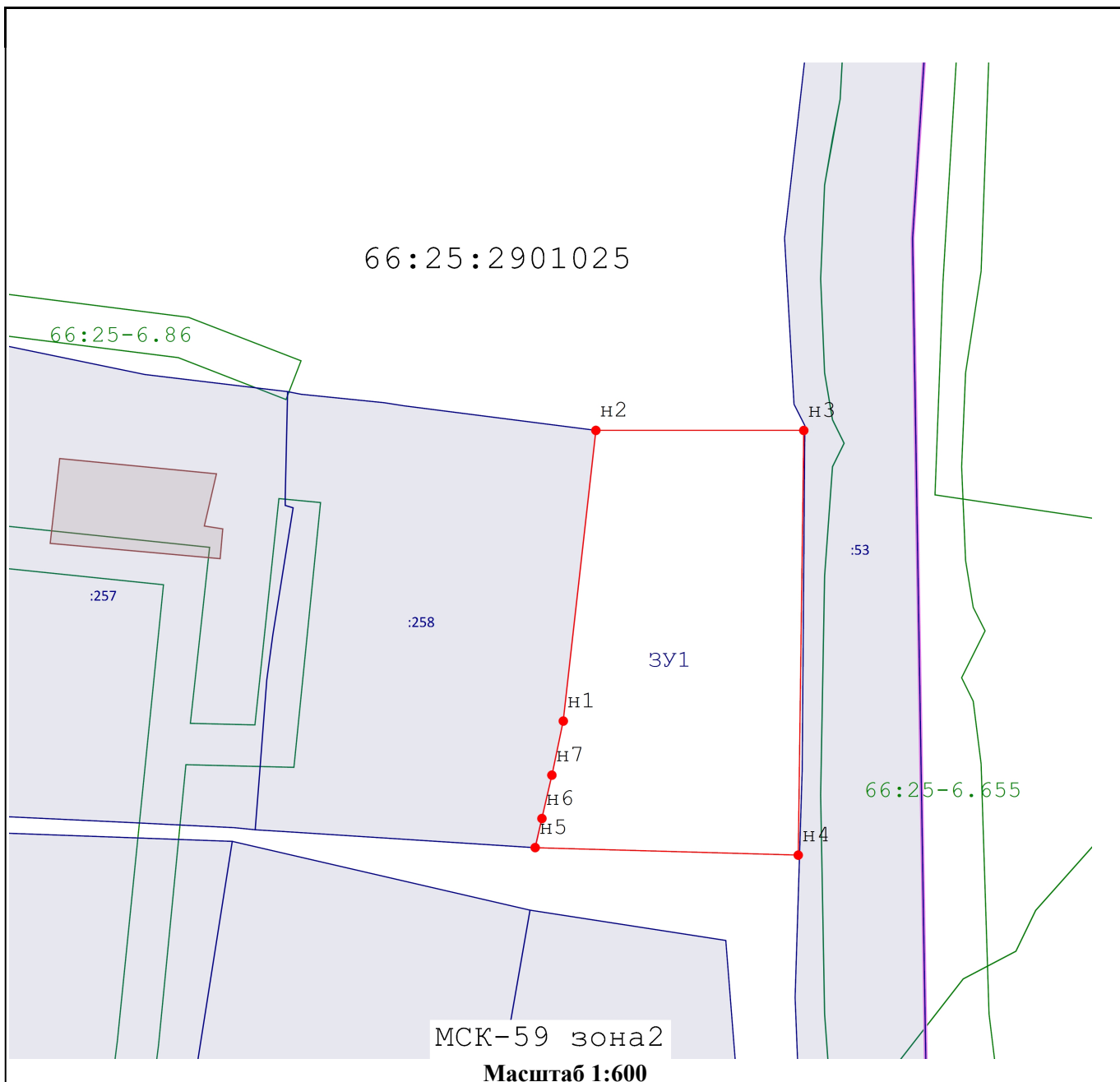
органов местного самоуправления, принявших решение об утверждении схемы или

подписавших соглашение о перераспределении земельных участков)









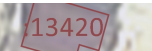
от _____ № _____

Схема расположения земельного участка или земельных участков на кадастровом плане территории

Площадь земельного участка		903 м ²	
<small>(указывается проектная площадь образуемого земельного участка, вычисленная с использованием технологических и программных средств, в том числе размещенных на официальном сайте федерального органа исполнительной власти, уполномоченного Правительством Российской Федерации на осуществление государственного кадастрового учета, государственной регистрации прав, ведение Единого государственного реестра недвижимости и предоставление сведений, содержащихся в Едином государственном реестре недвижимости, в информационно-телекоммуникационной сети "Интернет" (далее - официальный сайт), с округлением до 1 квадратного метра. Указанное значение площади земельного участка может быть уточнено при проведении кадастровых работ не более чем на десять процентов)</small>			
Обозначение характерных точек границ	Координаты, МСК-59 зона2, м		
	<small>(указываются в случае подготовки схемы расположения земельного участка с использованием технологических и программных средств, в том числе размещенных на официальном сайте. Значения координат, полученные с использованием указанных технологических и программных средств, указываются с округлением до 0,01 метра)</small>		
	X	Y	
1	2	3	
н1	353 029,09	1 547 828,42	
н2	353 057,11	1 547 831,56	
н3	353 057,11	1 547 851,60	
н4	353 016,16	1 547 851,07	
н5	353 016,89	1 547 825,71	
н6	353 019,69	1 547 826,36	
н7	353 023,87	1 547 827,32	
н1	353 029,09	1 547 828,42	



Условные обозначения:

- 
 - характеристическая точка границы земельного участка, сведения о которой отсутствуют в ЕГРН, местоположение которой определено при кадастровых работах (новая характеристическая точка)
- 
 - часть границы, местоположение которой определено при выполнении кадастровых работ
- 
 - обозначение кадастрового квартала
- 
 - надписи кадастрового номера земельного участка
- 
 - Граница зоны с особыми условиями использования территории (ЗООИТ)
- 
 - Номер ЗООИТ
- 
 - Номер точки границы земельного участка, сведения о которой отсутствуют в ЕГРН, местоположение которой определено при кадастровых работах (новая характеристическая точка)
- 
 - Часть границы, сведения ЕГРН о которой позволяют однозначно определить ее положение на местности
- 
 - Надписи кадастрового номера объектов капитального строительства